14

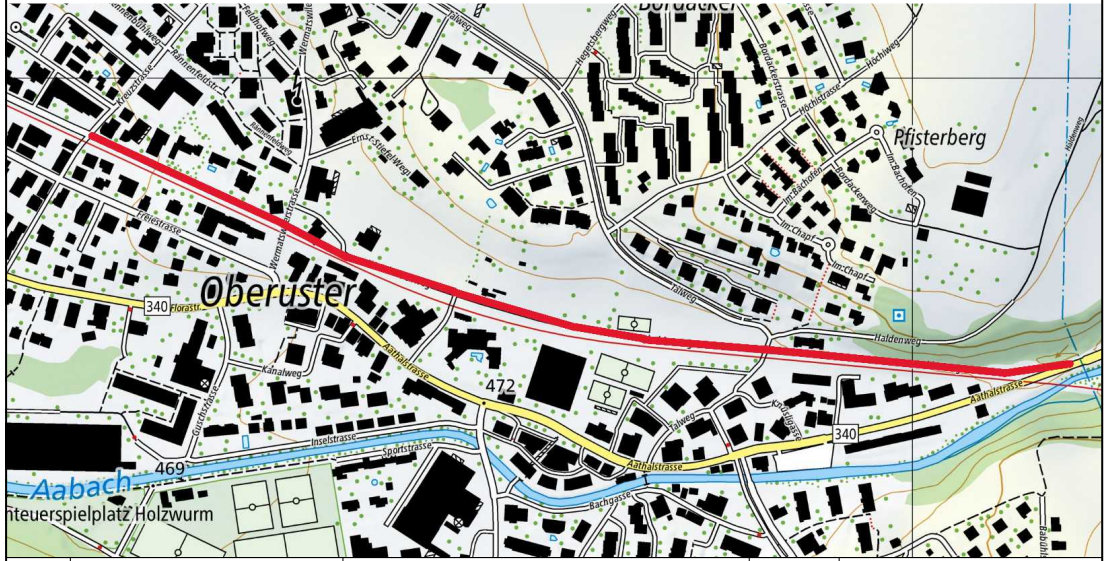
Bordacker
Pfisterberg
Oberuster
Aabach
Abenteuerspielplatz Holzwurm
Kreuzstrasse
Rännenfeldstr.
Rännenbühlweg
Feldhofweg
Wermatswilerstrasse
Ernst-Stiefel-Weg
Talweg
Hegetsbergweg
Bordackerstrasse
Höchistrasse
Höchiweg
Im Bachofen
Bordackerweg
Im Chapf
Haldenweg
Freiestrasse
Florastr.
Kanalweg
Aathalstrasse
Guschstrasse
Inselstrasse
Sportstrasse
Bachgasse
Knüsligasse
Babühl
340
472
469

Version	Verfasser			Bemerkungen	Format	Plan Nummer
	Datum	Name	Visum			
0	02.04.26	pb	por		30x252	32-072
A						
B						
C						
D						

Kanton Zürich
Baudirektion
Tiefbauamt

Projektieren und Realisieren

Bearbeitungsstufe:	**Bauprojekt**
Gemeinde:	**Uster**
Strasse:	**Bahn-, Aathalstrasse, Weinhaldenweg**
Strecke:	**Kreuzstrasse bis Aathalstrasse**
km / Bauwerk:	
Vorhaben:	**Neubau Velobahn Uster Ost**

Signalisations- / Markierungsplan 1:200

Teil 3/3 - Weinhaldenweg bis Aathalstrasse

Projekt Nummer: **84S-82154**

Projektverfasser

JAUSLIN STEBLER
personalized engineering

JAUSLIN STEBLER AG
8048 Zürich
Flüelastrasse 7
Telefon +41 43 244 30 40
www.jauslinstebler.ch

🟥	Fahrbahn Projekt
⬛	Gehweg Projekt
- - - -	Markierung Bestand
- - - -	Markierung weiss
- - - -	Markierung gelb

STOP	Ist-Zustand, Signalisation
STOP	Ist-Zustand, Signalisation aufheben
STOP	neue Signalisation

Legende:

━	bestehende Anlagen	▨	Zone S1 Rechtskräftig / Projektiert
━	neue Anlagen	▨	Zone S2 Rechtskräftig / Projektiert
━	neue Kabelanlagen (SBB)	▨	Zone S3 Rechtskräftig / Projektiert
━	neue Entwässerung (SBB)	🟩	Angleichungsfläche
━	Abbruch	▭	bestehende Oberflächengewässer
━	Nachbarprojekt / Drittprojekte	▭	neue Oberflächengewässer

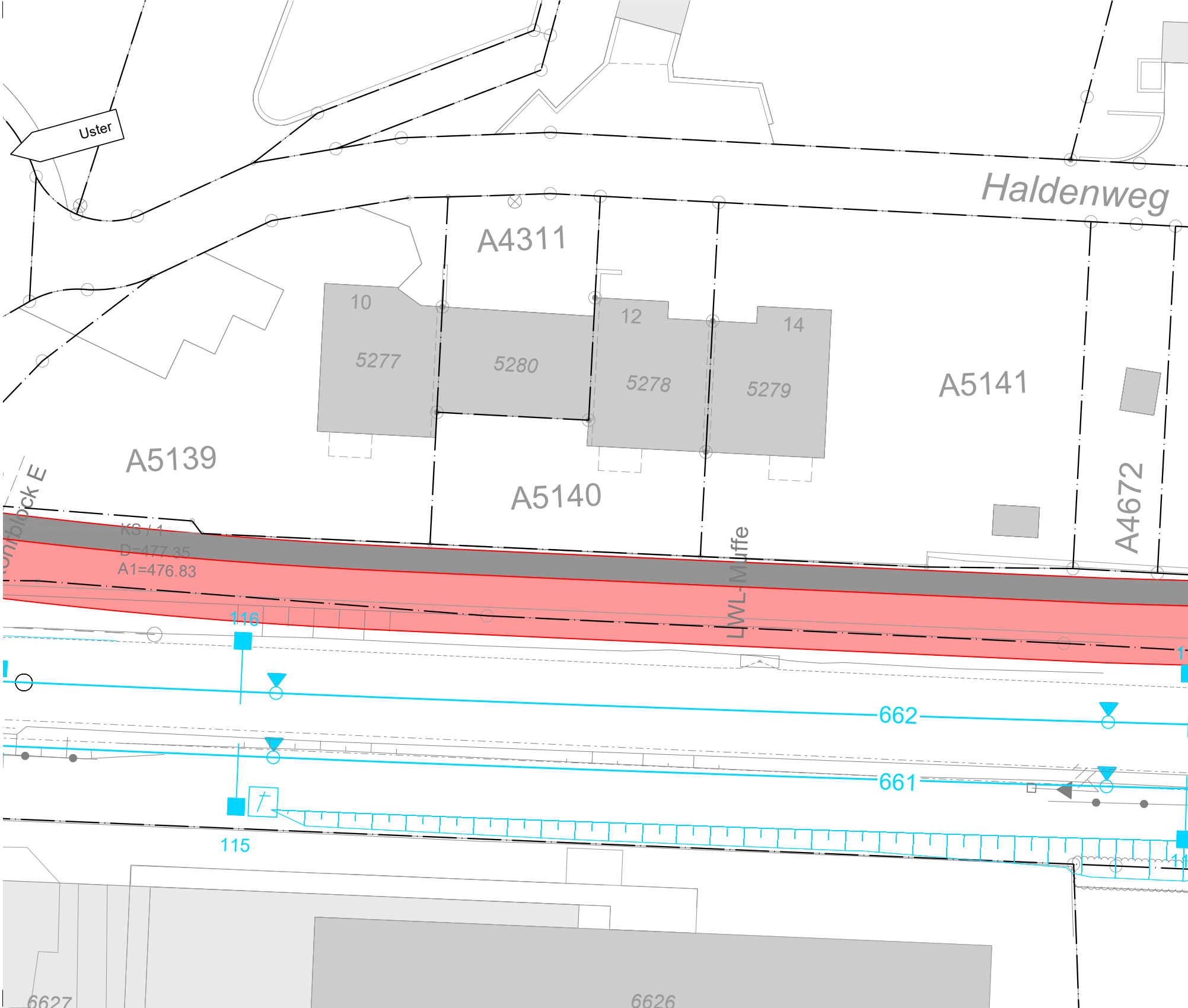
Uster
Haldenweg
A4311
10
12
14
5277
5280
5278
5279
A5141
A5139
A5140
A4672
onrblock E
KS / 1
D=477.35
A1=476.83
LWL-Muffe
116
662
661
115
6627
6626

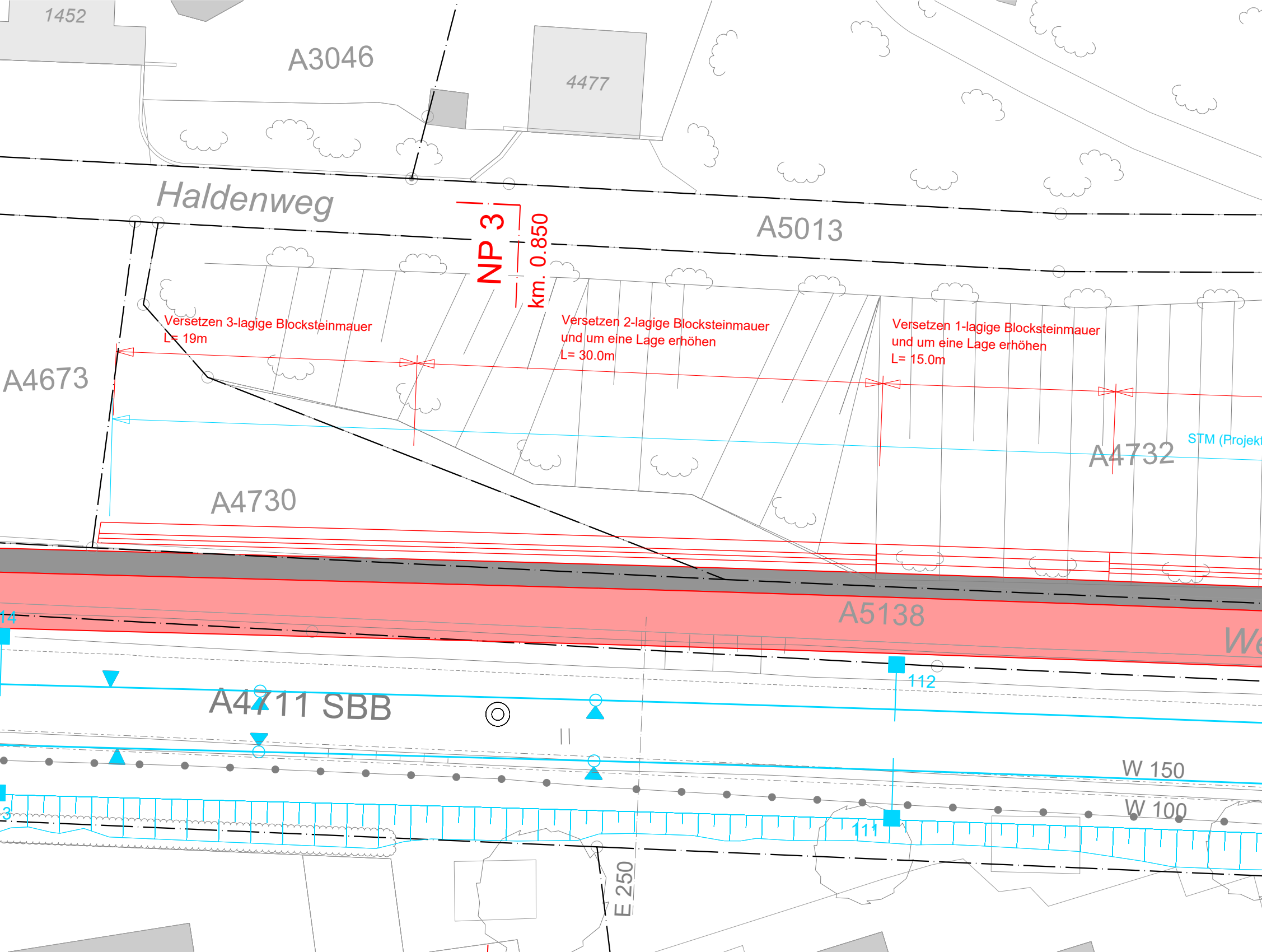
1452
A3046
4477
Haldenweg
A5013
NP 3
km. 0.850
Versetzen 3-lagige Blocksteinmauer
L= 19m
Versetzen 2-lagige Blocksteinmauer
und um eine Lage erhöhen
L= 30.0m
Versetzen 1-lagige Blocksteinmauer
und um eine Lage erhöhen
L= 15.0m
A4673
A4732
STM (Projekt
A4730
A5138
We
14
112
A4711 SBB
W 150
W 100
3
111
E 250

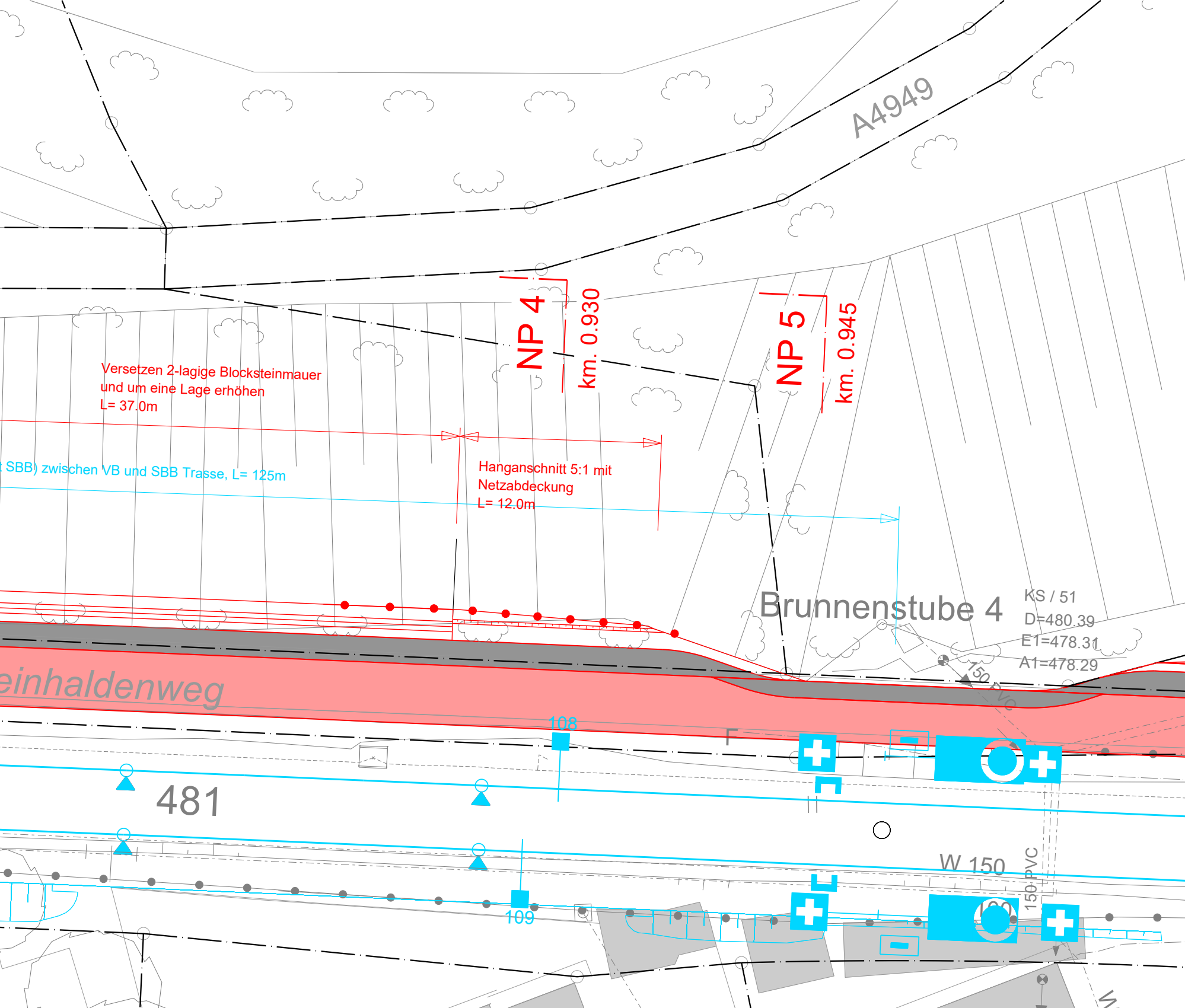
A4949
NP 4
km. 0.930
NP 5
km. 0.945
Versetzen 2-lagige Blocksteinmauer
und um eine Lage erhöhen
L= 37.0m
SBB) zwischen VB und SBB Trasse, L= 125m
Hanganschnitt 5:1 mit
Netzabdeckung
L= 12.0m
Brunnenstube 4
KS / 51
D=480.39
E1=478.31
A1=478.29
150 PVC
einhaldenweg
108
F
481
W 150
150 PVC
109

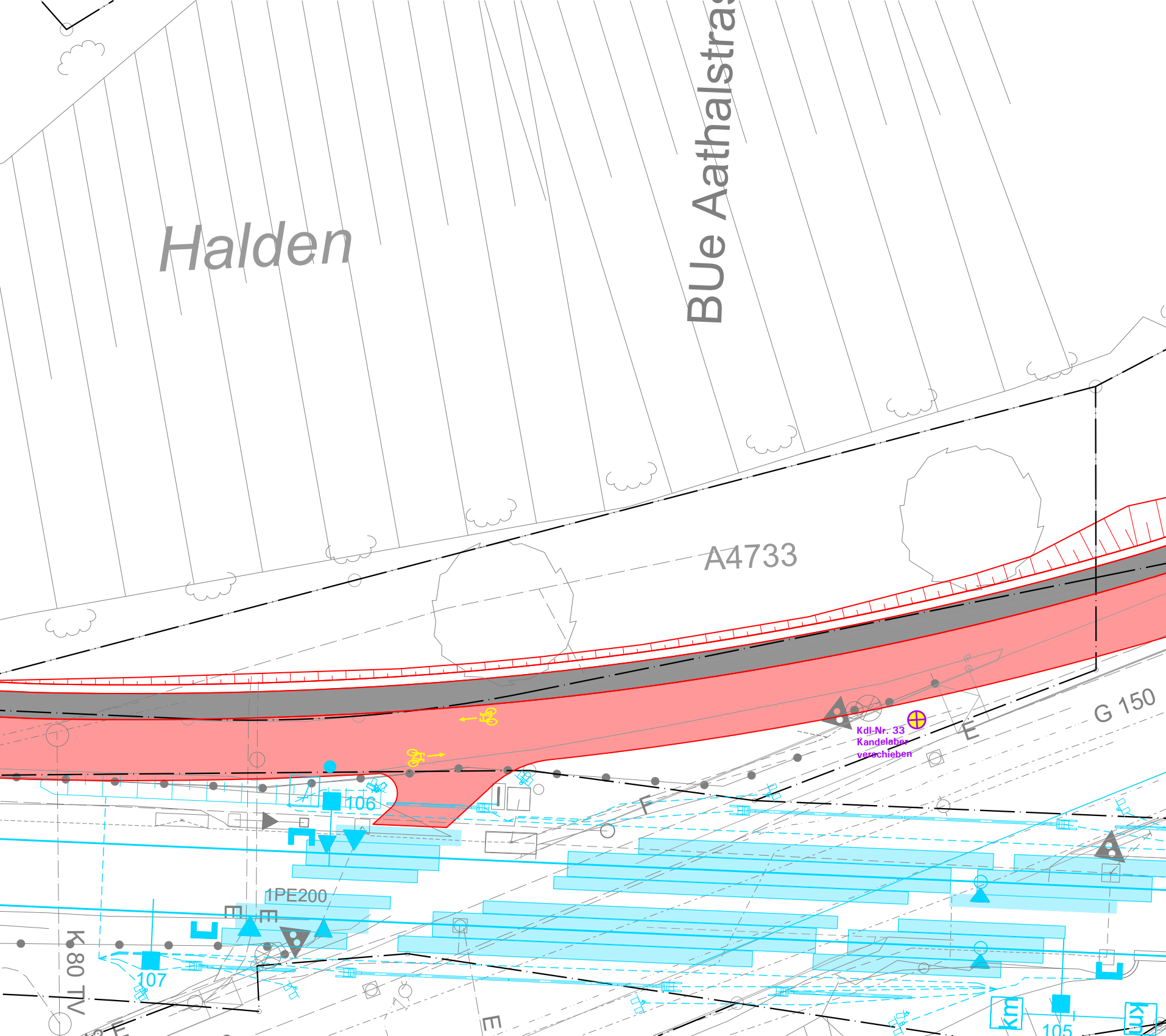
Halden
BUe Aathalstra
A4733
G 150
Kdl-Nr. 33
Kandelaber
verschieben
E
F
106
1PE200
E
E
107
K 80 TV
E
km
105
km

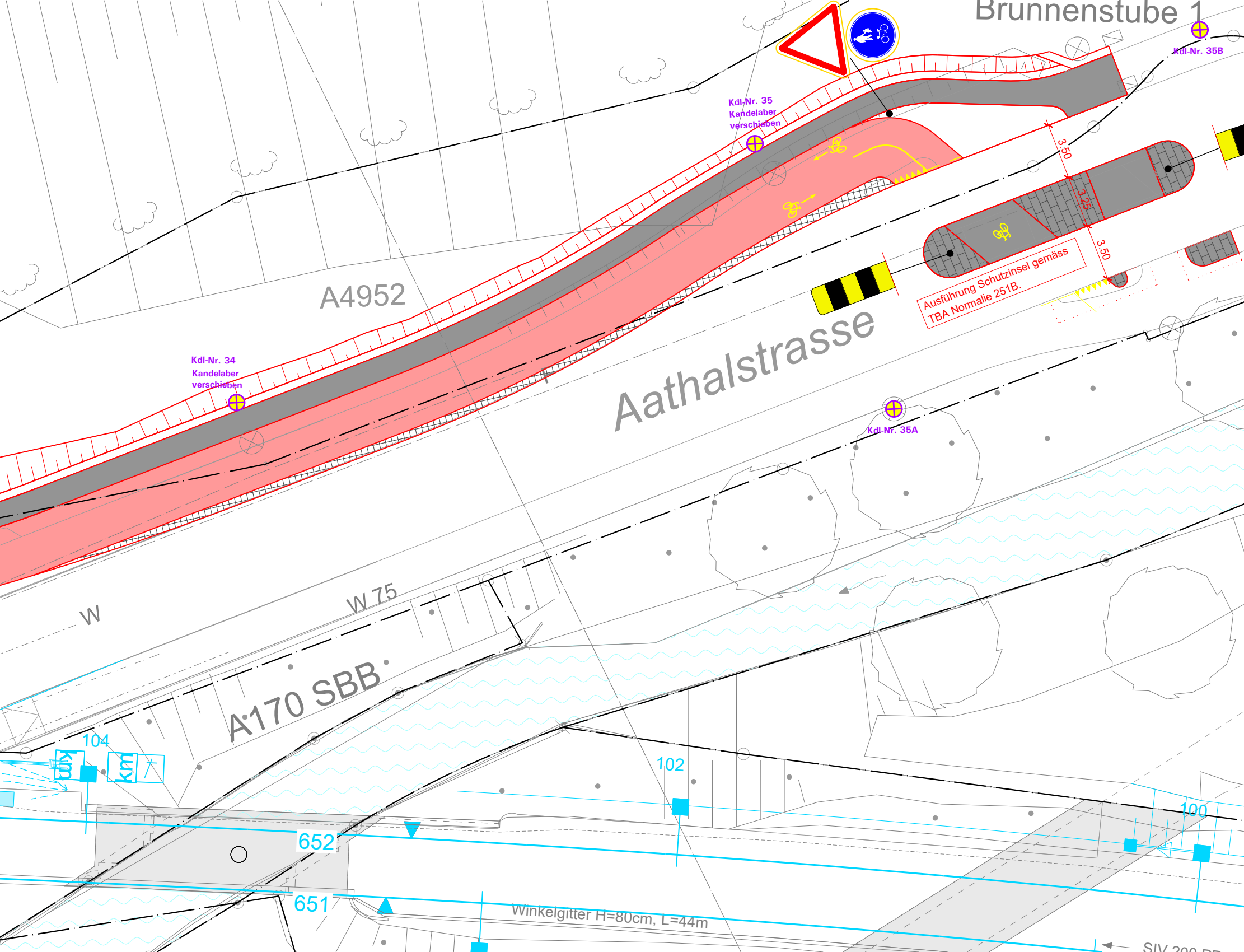
Brunnenstube 1
Kdl-Nr. 35B
Kdl-Nr. 35
Kandelaber
verschieben
3.50
3.25
3.50
A4952
Ausführung Schutzinsel gemäss
TBA Normalie 251B.
Kdl-Nr. 34
Kandelaber
verschieben
Aathalstrasse
Kdl-Nr. 35A
W
W 75
A170 SBB
104
km
km
102
100
652
651
Winkelgitter H=80cm, L=44m
SIV 200 PP

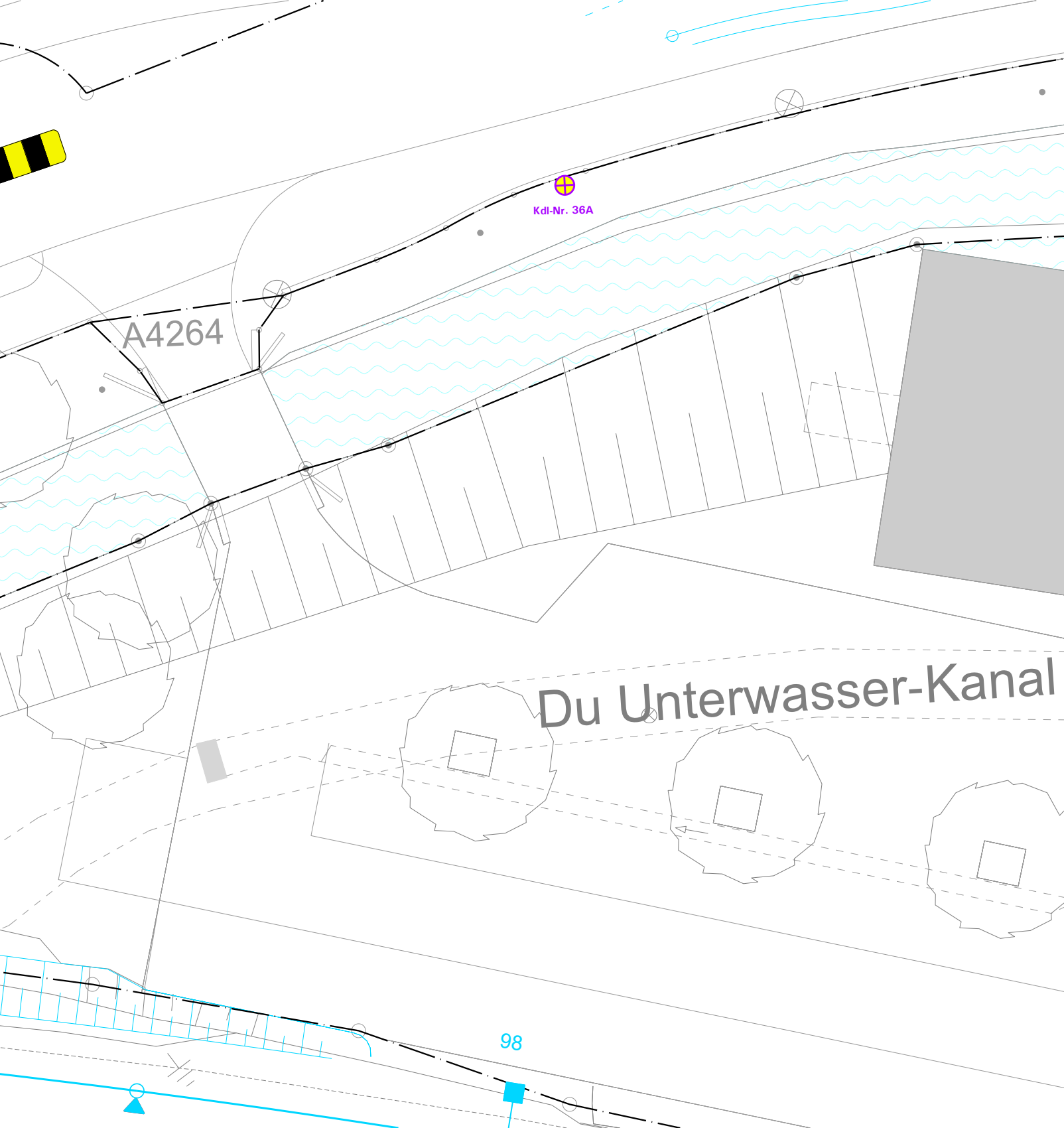
Kdl-Nr. 36A
A4264
Du Unterwasser-Kanal
98